




Согласовано.
Руководитель ШМО


О. В. Крючкова
Протокол № 1
от 29.08.2019 г.

Согласовано.
Заместитель
директора школы по ВР


Н. Н. Ларченко
29.08.2019 г.

Утверждаю.
Директор
МБОУ СОШ с. Столыпино


А. Н. Шувалов
Приказ № _____ от 30.08.2019 г.



РАБОЧАЯ ПРОГРАММА ПЕДАГОГА

ШУВАЛОВА АЛЕКСАНДРА НИКОЛАЕВИЧА

по географии

7 класс

Рассмотрено на заседании
педагогического совета школы
протокол № 1
от 30.08.2019 г.

2019 - 2020 учебный год

Пояснительная записка

Настоящая рабочая программа предназначена для обучающихся 7-х классов общеобразовательной школы.

Данная рабочая программа по географии линии УМК «География. Алгоритм успеха» (5-9 классы) для основной школы составлена в соответствии: с требованиями федерального государственного образовательного стандарта общего образования;

федеральном государственном образовательном стандарте общего образования;
с рабочей программой «география», авторы-составители А.А.Летягин,

И.В.Душина, В.Б.Пятунин, Е.А.Таможняя

Материально-техническое обеспечение образовательного процесса

Технические средства обучения: компьютер, мультимедийный проектор.

В учебно-методический комплект входят:

1. Учебник «ГЕОГРАФИЯ. Материки, океаны, народы и страны» И. В. Душина. Т.Л. Смоктунович., «Вентана- Граф», 2014г.
2. *Рабочая тетрадь* И. В. Душина., «Вентана- Граф», 2014г.
3. Атлас «ГЕОГРАФИЯ. Материки, океаны, народы и страны» ; И.В.Душина, А.А.Летягин., «Вентана- Граф», 2013г
4. Контурная карта «ГЕОГРАФИЯ. Материки, океаны, народы и страны»; И. В. Душина, «Вентана- Граф», 2014г
5. Комплект таблиц «География. Начальный курс 7 класс»
6. Географические карты.

Дидактический материал – карточки с заданиями, тесты.

Литература, использованная при подготовке программы:

- 1 Программы для 5-9 классов общеобразовательных учреждений, рекомендовано Министерством образования и науки Российской Федерации
2. Федеральный компонент государственного стандарта общего образования.2004г;
3. программа по географии 5-9 классы; А.А.Летягин, И.В.Душина, В.Б.Пятунин, Е.А.Таможняя., «Вентана- Граф», 2013г (диск с тематическим планированием).

Требования к результатам освоения географии

Требования к личностным результатам освоения географии:

- формирование всесторонне образованной, инициативной и успешной личности, обладающей системой современных мировоззренческих взглядов, ценностных ориентаций, идейно-нравственных, культурных, гуманистических и эстетических принципов и норм поведения.

Требования к метапредметным результатам:

- 1) умение самостоятельно определять цели своего обучения, ставить и формулировать для себя новые задачи в учёбе и познавательной деятельности, развивать мотивы и интересы своей познавательной деятельности;
- 2) умение самостоятельно планировать пути достижения целей, в том числе альтернативные, осознанно выбирать наиболее эффективные способы решения учебных и познавательных задач;
- 3) умение соотносить свои действия с планируемыми результатами, осуществлять контроль своей деятельности в процессе достижения результата, определять способы действий в рамках предложенных условий и требований, корректировать свои действия в соответствии с изменяющейся ситуацией;
- 4) умение оценивать правильность выполнения учебной задачи, собственные возможности её решения;
- 5) владение основами самоконтроля, самооценки, принятия решений и осуществления осознанного выбора в учебной и познавательной деятельности;
- 6) умение определять понятия, создавать обобщения, устанавливать аналогии, классифицировать, самостоятельно выбирать основания и критерии для классификации,

устанавливать причинно-следственные связи, строить логическое рассуждение, умозаключение (индуктивное, дедуктивное и по аналогии) и делать выводы;

7) умение создавать, применять и преобразовывать знаки и символы, модели и схемы для решения учебных и познавательных задач;

8) смысловое чтение;

9) умение организовывать учебное сотрудничество и совместную деятельность с учителем и сверстниками; работать индивидуально и в группе: находить общее решение и разрешать конфликты на основе согласования позиций и учёта интересов; формулировать, аргументировать и отстаивать своё мнение;

10) умение осознанно использовать речевые средства в соответствии с задачей коммуникации для выражения своих чувств, мыслей и потребностей; планирование и регуляция своей деятельности; владение устной и письменной речью, монологической контекстной речью;

11) формирование и развитие компетентности в области использования информационно-коммуникационных технологий (далее ИКТ — компетенции);

12) формирование и развитие экологического мышления, умение применять его в познавательной, коммуникативной, социальной практике и профессиональной ориентации.

Требования к предметным результатам:

1) формирование представлений о географии, её роли в освоении планеты человеком, о географических знаниях как компоненте научной картины мира, их необходимости для решения современных практических задач человечества и своей страны, в том числе задачи охраны окружающей среды и рационального природопользования;

2) формирование первичных компетенций использования территориального подхода как основы географического мышления для осознания своего места в целостном, многообразном и быстро изменяющемся мире и адекватной ориентации в нём;

3) формирование представлений и основополагающих теоретических знаний о целостности и неоднородности Земли как планеты людей в пространстве и во времени, основных этапах её географического освоения, особенностях природы, жизни, культуры и хозяйственной деятельности людей, экологических проблемах на разных материках и в отдельных странах;

4) овладение элементарными практическими умениями использования приборов и инструментов для определения количественных и качественных характеристик компонентов географической среды, в том числе её экологических параметров;

5) овладение основами картографической грамотности и использования географической карты как одного из языков международного общения;

6) овладение основными навыками нахождения, использования и презентации географической информации;

7) формирование умений и навыков использования разнообразных географических знаний в повседневной жизни для объяснения и оценки явлений и процессов, самостоятельного оценивания уровня безопасности окружающей среды, адаптации к условиям территории проживания, соблюдения мер безопасности в случае природных стихийных бедствий и техногенных катастроф;

8) формирование представлений об особенностях деятельности людей, ведущей к возникновению и развитию или решению экологических проблем на различных территориях и акваториях, умений и навыков безопасного и экологически целесообразного поведения в окружающей среде.

СОДЕРЖАНИЕ ТЕМ УЧЕБНОГО КУРСА «ГЕОГРАФИЯ. Материки, океаны, народы и страны»

7 класс (70 часов)

Введение. Источники географической информации(2 часа).

Что изучают в курсе географии?.

Разнообразие источников географической информации. Географические карты, географические описания и характеристики.

Практическая работа №1. Описание карт по плану.

Раздел 1. Современный облик планеты Земля(4 часа).

Геологическая история Земли. Развитие земной коры. Понятие « географическое положение».

Географическая оболочка (ГО). Понятие «географическая среда». Географическая среда и человек. Пространственная неоднородность географической оболочки и её причины.

Природные комплексы. Зональные и незональные природные комплексы (ПК) суши и океана. Понятие «природная зона», «широтная зональность» и «высотная поясность».

Практическая работа №2. Характеристика природной зоны своей местности.

Раздел 2. Население Земли(5часов).

Освоение Земли человеком. Территории наиболее древнего освоения человеком. Изменения численности населения во времени. Перепись населения. Причины влияющие на рост численности населения. Рождаемость, смертность, естественный прирост населения. Миграции.

Современное размещение людей по материкам, климатическим областям, природным зонам, удалённости от океанов. Плотность населения. Неравномерность размещения населения. Факторы, влияющие на размещение населения. Хозяйственная деятельность людей в разных природных условиях.

Человеческие расы и этносы. Существенные признаки понятия «народ». Карта народов мира. Миграции этносов. География народов и языков. Языковые семьи. Страны мира и их население.

Мировые и национальные религии, их география. Материальная и духовная культура народа. Памятники культурного наследия.

Практическая работа №3. Отметить на контурной карте большие города (свыше 3 млн. чел).

Раздел 3. Главные особенности природы Земли (17 ч).

Рельеф Земли (3 ч).

Рельеф Земли. Планетарные формы рельефа. Плиты литосферы, их движение и взаимодействие. Платформы и складчатые пояса. Карта строения земной коры.

Размещение крупных форм рельефа. Основные черты рельефа материков. Основные виды минеральных ресурсов и закономерности их размещения в земной коре.

Роль рельефа в жизни и хозяйственной деятельности людей. Рельефообразующая деятельность человека. Антропогенный рельеф.

Климаты Земли (3 ч).

Основные климатообразующие факторы: приток солнечного тепла, характер земной поверхности и движение воздушных масс. Климатические карты.

Размещение климатических поясов подчинено закону зональности. Основные и переходные климатические пояса. Климатические области. Карта климатических поясов.

Естественное изменение климата. Влияние климата на человека. Влияние хозяйственной деятельности людей на климат.

Вода на Земле. Роль океана в жизни Земли. Водные массы. Поверхностные течения. Взаимодействие океана с атмосферой и сушей.

Вода на Земле (3 ч).

Типы водных объектов суши. Зависимость их распределения от климата и рельефа. Водный режим и годовой сток рек. Зональные типы рек. Озёра. Болота.

Речные цивилизации прошлого. Обеспеченность материков водными ресурсами. Загрязнение вод суши. Стихии вод суши.

Практическая работа №4. Отметить на контурной карте памятники природного Всемирного наследия ЮНЕСКО, относящиеся к водам суши.

Природные зоны (3 ч).

Природные зоны. Географическое положение каждой из зон. Особенности природы трёх зон: климат, зональные типы почв, типичные растения и животные. Приспособление организмов к среде обитания.

Возможности для развития хозяйства. Необходимость охраны природных зон.

Географическое положение зон. Причины наличия в субтропических поясах нескольких природных зон. Своеобразие природы средиземноморских вечнозелёных жестколистных лесов и кустарников, переменного влажных (муссонных) лесов и субтропических полупустынь и пустынь.

Географическое положение каждой из зон. Соотношение тепла и влаги в пределах каждой зоны. Особенности растительности, почв и животного мира зон, приспособление живых организмов к среде обитания в каждой из изучаемых зон.

Практическая работа №5. Характеристика одной из зон (по выбору)

Самые крупные природные комплексы на Земле — материки и океаны (4 ч).

Самые крупные природные комплексы Земли — материки и океаны. Понятие «материк», два ряда материков. Общие черты природы южных материков. Человек на южных материках. Степень антропогенного изменения природы южных материков.

Общие черты географического положения и природы северных материков. Особенности состава населения. Антропогенные комплексы на материках.

Географическое положение и особенности природы каждого из океанов. Природные богатства океанов. Основные виды хозяйственной деятельности в океанах. Охрана океанов от загрязнения.

Географическое положение и особенности природы каждого из океанов. Природные богатства океанов. Основные виды хозяйственной деятельности в океанах. Охрана океанов от загрязнения.

Практическая работа №6. Моделирование на контурной карте функций одного из океанов.

Раздел 4. Материки и страны (39 ч).

Африка (7 ч).

Краткая история исследования материка.

Географическое положение, общие черты рельефа, климата, внутренних вод. Проявление широтной зональности в природе материка. Богатства природными ресурсами. Антропогенные комплексы материка.

Численность населения и его естественный прирост. Размещение населения, его расовый и этнический состав, городское и сельское население. Страны Африки. Деление материка на природные и культурно-исторические регионы.

Историко-культурный регион «Северная Африка». Состав территории. Общие черты природы, природных богатств, населения и его хозяйственной деятельности. Особенности материальной и духовной культуры народов Северной Африки. Комплексная характеристика Египта.

Историко-культурный регион «Африка к югу от Сахары». Состав территории. Общая характеристика региона. Особенности материальной и духовной культуры. Комплексная характеристика Нигерии.

Географическое положение и состав территории. Общая характеристика природы и населения региона. Комплексная характеристика Эфиопии. Заповедники на территории региона.

Географическое положение и состав региона. Особенности природы и состава населения. Природные богатства стран региона. Комплексная характеристика ЮАР.

Практическая работа №7. Определение географического положения материка.

Австралия и Океания (4 ч).

Географическое положение. Краткая история открытия и исследования материка.

Своеобразие природы материка, эндемичность органического мира и её причины. Природные ресурсы. Проблемы охраны природы.

Австралия — страна-материк. Коренное и пришлое население. Численность населения, размещение его на территории. Виды хозяйственной деятельности по использованию природных богатств. Изменения природы страны.

Географическое положение и состав региона. Типы островов по происхождению. Природные особенности. Состав населения. Основные виды хозяйственной деятельности. Страны Океании.

Практическая работа №8. Сравнение компонентов природы Австралии и Африки.

Южная Америка (6 ч).

Географическое положение материка. Краткая история открытия и исследования. Основные черты природы материка. Природные ресурсы. Степень сохранения природы.

История заселения материка. Историко-культурный регион «Латинская Америка». Численность населения и его естественный прирост. Размещение населения, его расовый и этнический состав. Соотношение городского и сельского населения. Крупные города. Страны. Деление материка на регионы.

Общая характеристика природы и населения региона. Географическое положение Бразилии. Разнообразие природы страны и природных ресурсов. Сложность этнического состава населения. Основные отрасли промышленности и сельского хозяйства. Города.

Географическое положение. Особенности природы и природные богатства. Население. Основные виды хозяйственной деятельности. Сравнение Аргентины и Бразилии.

Состав региона. Своеобразие природы Анд. Географическое положение каждой из стран региона. Особенности природы и населения каждой страны. Природные богатства стран региона. Комплексная характеристика каждой из трёх стран.

Практическая работа №9. Определение сходства и различий в природе Африки и Южной Америки.

Практическая работа №10 Составление описания природы, населения и хозяйственной деятельности одной из стран материка.

Антарктида (1 ч).

Особенности географического положения континента. Краткая история открытия и исследования. Уникальность природы, природные богатства. Влияние материка на природу всей Земли. Международный статус Антарктиды.

Северная Америка (5 ч).

Географическое положение. Краткая история исследования. Основные черты компонентов природы Северной Америки. Богатства природными ресурсами. Антропогенные комплексы материка.

Историко-культурный регион «Англо-Америка». Особенности географического положения страны. Разнообразие и богатство природы и природных ресурсов. История заселения страны. Размещение населения. Своеобразие этнического состава населения. Развитое хозяйство США. Города.

Географическое положение. Комплексная характеристика страны. Основные виды хозяйственной деятельности. Памятники Всемирного культурного наследия.

Географическое положение региона и стран в его пределах. Историко-культурный регион «Латинская Америка». Особенности природы и населения. Природные богатства стран региона. Комплексная характеристика Мексики.

Практическая работа №11. Описание одной из стран Центральной Америки и стран Карибского моря.

Евразия (16 ч).

Географическое положение, основные черты рельефа, климата, внутренних вод и природных зон Евразии. Богатства природными ресурсами. Численность и этнический состав населения. Природные и историко-культурные регионы Евразии.

Историко-культурный регион «Северная Европа». Общая характеристика региона. Комплексная характеристика стран в его пределах.

Историко-культурный регион «Западная Европа». Комплексная характеристика Великобритании и Франции. Памятники Всемирного наследия человечества.

Географическое положение каждой страны. Особенности природы и населения. Природные богатства стран. Комплексная характеристика Германии. Памятники Всемирного наследия человечества.

Историко-культурный регион «Восточная Европа». Состав региона, страны в его пределах. Комплексная характеристика Польши, Чехии, Словакии, Венгрии. Памятники Всемирного наследия человечества.

Географическое положение каждой из стран. Особенности природы и населения. Природные богатства стран региона. Основные отрасли хозяйства. Комплексная характеристика каждой из стран.

Состав региона, страны в его пределах. Комплексная характеристика Италии и Греции. Памятники Всемирного наследия человечества.

Историко-культурный мир региона. Общая характеристика природы региона. Природные богатства стран. Этнический и религиозный состав населения. Комплексная характеристика республик Закавказья и Турции.

Географическое положение. Общие черты природы и природных богатств. Этнический и религиозный состав населения.

Историко-культурный регион «Южная Азия». Особенность этнического и религиозного состава населения. Комплексная характеристика Индии.

Географическое положение историко-культурного региона и отдельных стран в его пределах. Своеобразие природы и природные контрасты. Природные богатства. Комплексная характеристика одной из стран (по выбору).

Историко-культурный регион «Восточная Азия». Географическое положение, страны региона. Своеобразие природы. Этнический и религиозный состав населения. Природные богатства. Комплексная характеристика Китая.

Комплексная характеристика страны.

Историко-культурный регион «Юго-Восточная Азия». Многообразие стран. Особенности географического положения групп стран. Своеобразие природы стран. Природные богатства. Сложный этнический состав населения. Комплексная характеристика Индонезии.

Практическая работа №12. Составить «каталог» народов Евразии по языковым группам.

Раздел 5. Природа Земли и человек (3 ч).

Этапы взаимодействия человека и природы. Виды природных ресурсов. Нарушение природного равновесия.

Понятие «природопользование». Рациональное и нерациональное природопользование. Качество окружающей среды.

Изменение задач географической науки во времени. Методы географической науки.

Календарно- тематическое планирование

№ урока	Темы уроков	По плану	Фактически
1.	Введение. Страноведение	04.09.2019	
2.	Источники географических знаний	06.09.2019	
3.	Происхождение материков и впадин океанов	11.09.2019	
4.	Географическая среда — земное окружение человеческого общества	13.09.2019	
5.	Разнообразие природы Земли. Широтная зональность и высотная поясность	18.09.2019	
6.	Повторение и обобщение раздела	20.09.2019	

7.	Расселение людей. Численность населения Земли	25.09.2019	
8.	Особенности расселения людей и их хозяйственная деятельность	27.09.2019	
9.	Народы мира и разнообразие стран	02.10.2019	
10.	Религии мира и культурно-исторические регионы	04.10.2019	
11.	Повторение и обобщение раздела	09.10.2019	
12.	Планетарные формы рельефа	11.10.2019	
13.	Закономерности размещения крупных форм рельефа и месторождений полезных ископаемых	16.10.2019	
14.	Преобразование рельефа в результате хозяйственной деятельности людей	18.10.2019	
15.	Климатообразующие факторы	23.10.2019	
16.	Климатические пояса	25.10.2019	
17.	Человек и климат	06.11.2019	
18.	Мировой океан — главная часть гидросферы	08.11.2019	
19.	Воды суши. Закономерности их питания и режима	13.11.2019	
20.	Изменение вод суши под влиянием хозяйственной деятельности	15.11.2019	
21.	Важнейшие природные зоны экваториального, субэкваториального и тропического поясов	20.11.2019	
22.	Природные зоны субтропических поясов	22.11.2019	
23.	Важнейшие природные зоны умеренных, субполярных и полярных поясов	27.11.2019	
24.	Особенности природы и населения южных материков	29.11.2019	
25.	Особенности природы и населения северных материков	04.12.2019	
26.	Природа Тихого и Индийского океанов. Виды хозяйственной деятельности в океанах	06.12.2019	
27.	Природа Атлантического и Северного Ледовитого океанов. Виды хозяйственной деятельности в океанах	11.12.2019	
28.	Повторение и обобщение раздела	13.12.2019	
29.	Особенности природы Африки	18.12.2019	
30.	Население и политическая карта Африки	20.12.2019	
31.	Северная Африка. Египет	25.12.2019	
32.	Западная и Центральная Африка. Нигерия	27.12.2019	
33.	Восточная Африка. Эфиопия	15.01.2020	

34.	Южная Африка. ЮАР	17.01.2020	
35.	Особенности природы	22.01.2020	
36.	Австралийский Союз (Австралия)	24.01.2020	
37.	Океания	29.01.2020	
38.	Особенности природы	31.01.2020	
39.	Население и политическая карта	05.02.2020	
40.	Внеандийский Восток. Бразилия	07.02.2020	
41.	Аргентина	12.02.2020	
42.	Андийский Запад. Перу. Чили. Венесуэла	14.02.2020	
43.	Особенности природы	19.02.2020	
44.	Особенности природы	21.02.2020	
45.	Соединённые Штаты Америки	26.02.2020	
46.	Канада	28.02.2020	
47.	Средняя Америка. Мексика	04.03.2020	
48.	Основные черты природы Евразии. Население материка	06.03.2020	
49.	Северная Европа. Швеция и Норвегия	11.03.2020	
50.	Западная Европа. Великобритания. Франция	13.03.2020	
51.	Западная Европа. Нидерланды. Германия. Швейцария	18.03.2020	
52.	Восточная Европа. Польша. Чехия. Словакия. Венгрия	20.03.2020	
53.	Белоруссия. Украина	01.04.2020	
54.	Южная Европа. Италия и Греция	03.04.2020	
55.	Юго-Западная Азия. Республики Закавказья. Турция	08.04.2020	
56.	Юго-Западная Азия. Израиль. Арабские страны. Иран	10.04.2020	
57.	Южная Азия. Индия	15.04.2020	
58.	Страны Центральной Азии	17.04.2020	
59.	Восточная Азия. Китай	22.04.2020	
60.	Япония	24.04.2020	
61.	Юго-Восточная Азия. Индонезия	29.04.2020	
62.	Природа — основа жизни людей	06.05.2020	

63.	Изменение природы человеком	08.05.2020	
64.	Роль географической науки в рациональном использовании природы	13.05.2020	
65.	Повторение	15.05.2020	
66.	Повторение	20.05.2020	
67.	Повторение	22.05.2020	
68.	Повторение	27.05.2020	
69.	Повторение	29.05.2020	